



ประกาศสำนักงานคณะกรรมการการเลือกตั้งประจำจังหวัดสุราษฎร์ธานี
เรื่อง รูปแบบการแบ่งเขตเลือกตั้งสมาชิกสภาเทศบาลตำบลเวียงสระ อำเภอเวียงสระ
เพื่อรับฟังความคิดเห็นและข้อเสนอแนะจากประชาชนในเขตเลือกตั้ง

ด้วยพระราชบัญญัติการเลือกตั้งสมาชิกสภาท้องถิ่นหรือผู้บริหารท้องถิ่น พ.ศ. ๒๕๖๒ และระเบียบคณะกรรมการการเลือกตั้งว่าด้วยการเลือกตั้งสมาชิกสภาท้องถิ่นหรือผู้บริหารท้องถิ่น พ.ศ. ๒๕๖๒ และที่แก้ไขเพิ่มเติม ได้กำหนดหลักเกณฑ์และวิธีการแบ่งเขตเลือกตั้งสมาชิกสภาท้องถิ่น ให้ผู้อำนวยการการเลือกตั้งประจำจังหวัด ดำเนินการเกี่ยวกับการแบ่งเขตเลือกตั้งของแต่ละองค์กรปกครองส่วนท้องถิ่น โดยพิจารณาจากประกาศจำนวนราษฎรที่ผู้อำนวยการทะเบียนกลางประกาศในปีสุดท้ายก่อนที่จะมีการเลือกตั้ง (ณ วันที่ ๓๑ ธันวาคม พ.ศ. ๒๕๖๗) และในการแบ่งเขตเลือกตั้งให้จัดให้มีจำนวนราษฎรในแต่ละเขตเลือกตั้งใกล้เคียงกันมากที่สุดและพื้นที่ของแต่ละเขตเลือกตั้งต้องติดต่อกัน เว้นแต่ตามสภาพพื้นที่ขององค์กรปกครองส่วนท้องถิ่นทำให้ไม่อาจแบ่งเขตเลือกตั้งให้มีพื้นที่ติดต่อกันได้ จะกำหนดให้เขตเลือกตั้งมีพื้นที่ไม่ติดต่อกันเท่าที่จำเป็นก็ได้

เพื่อให้การแบ่งเขตเลือกตั้งสมาชิกสภาเทศบาลตำบลเวียงสระ เป็นไปด้วยความเรียบร้อย อาศัยอำนาจตามความในข้อ ๑๓ ของระเบียบคณะกรรมการการเลือกตั้งว่าด้วยการเลือกตั้งสมาชิกสภาท้องถิ่นหรือผู้บริหารท้องถิ่น พ.ศ. ๒๕๖๒ และที่แก้ไขเพิ่มเติม จึงประกาศรูปแบบการแบ่งเขตเลือกตั้งสมาชิกสภาเทศบาลตำบลเวียงสระ อำเภอเวียงสระ จังหวัดสุราษฎร์ธานี จำนวน ๓ รูปแบบ เพื่อรับฟังความคิดเห็นและข้อเสนอแนะจากประชาชนในเขตเลือกตั้ง รายละเอียดตามเอกสารแนบท้ายประกาศนี้

ดังนั้น จึงขอเชิญชวนประชาชนในเขตเลือกตั้งแสดงความคิดเห็นและข้อเสนอแนะต่อรูปแบบการแบ่งเขตเลือกตั้งดังกล่าว ทั้งนี้ หากผู้ใดประสงค์จะแสดงความคิดเห็นและข้อเสนอแนะให้จัดทำความคิดเห็นและข้อเสนอแนะ ยื่นด้วยตนเองหรือทำเป็นหนังสือ ให้ผู้อำนวยการการเลือกตั้งประจำจังหวัดสุราษฎร์ธานี สำนักงานคณะกรรมการการเลือกตั้งประจำจังหวัดสุราษฎร์ธานี ศาลากลางจังหวัดสุราษฎร์ธานี (หลังเก่า) ถนนดอนนก ตำบลมะขามเตี้ย อำเภอเมืองสุราษฎร์ธานี จังหวัดสุราษฎร์ธานี ๘๔๐๐๐ ภายใน ๑๐ วันนับแต่ประกาศ โดยสามารถดาวน์โหลดข้อมูลรูปแบบการแบ่งเขตเลือกตั้งได้ทางเว็บไซต์ของสำนักงานคณะกรรมการการเลือกตั้งประจำจังหวัดสุราษฎร์ธานี (<https://www.ect.go.th/th/suratthani>)

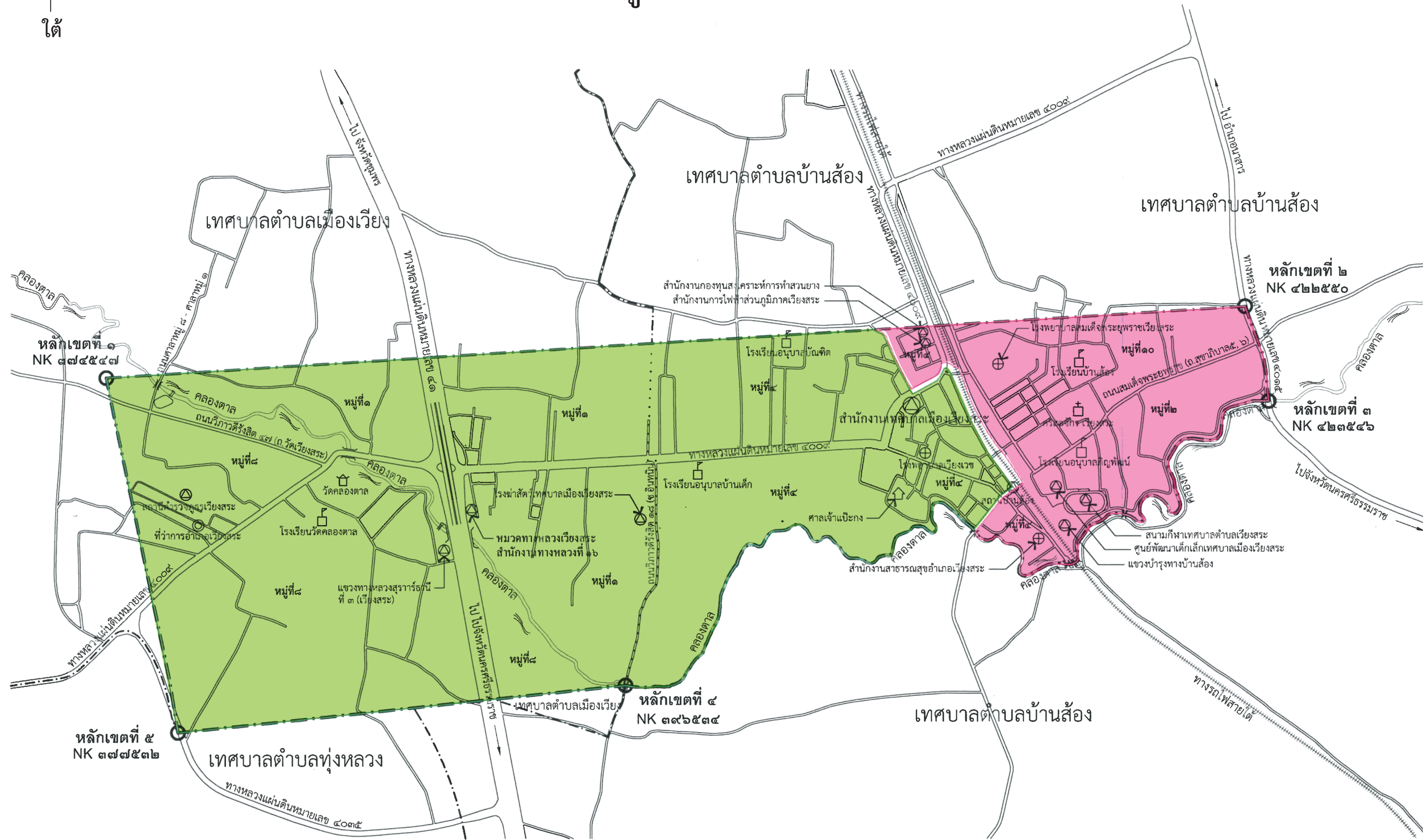
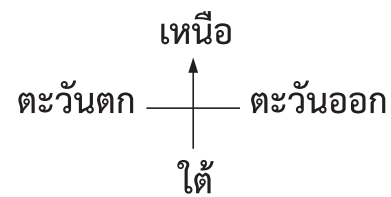
จึงประกาศให้ทราบโดยทั่วกัน

ประกาศ ณ วันที่ ๒๑ มกราคม ๒๕๖๘

(นายพลภัฏฐ์ นิลเนาวรัตน์)

ผู้อำนวยการการเลือกตั้งประจำจังหวัดสุราษฎร์ธานี

แผนที่แบ่งเขตเลือกตั้งเทศบาลตำบลเวียงสระ รูปแบบที่ ๑



- เขตเลือกตั้งที่ ๑ หมู่ที่ ๑, ๘ ต.เวียงสระ (บางส่วน) และหมู่ที่ ๔ ต.บ้านส้อง (บางส่วน) ประชากร ๔,๖๙๓ คน
- เขตเลือกตั้งที่ ๒ หมู่ที่ ๒, ๔, ๑๐ ต.บ้านส้อง (บางส่วน) ประชากร ๔,๗๑๗ คน

เอกสารแนบท้ายประกาศสำนักงานคณะกรรมการการเลือกตั้งประจำจังหวัดสุราษฎร์ธานี
เรื่อง รูปแบบการแบ่งเขตเลือกตั้งสมาชิกสภาเทศบาลตำบลเวียงสระ อำเภอเวียงสระ
เพื่อรับฟังความคิดเห็นและข้อเสนอแนะจากประชาชนในเขตเลือกตั้ง

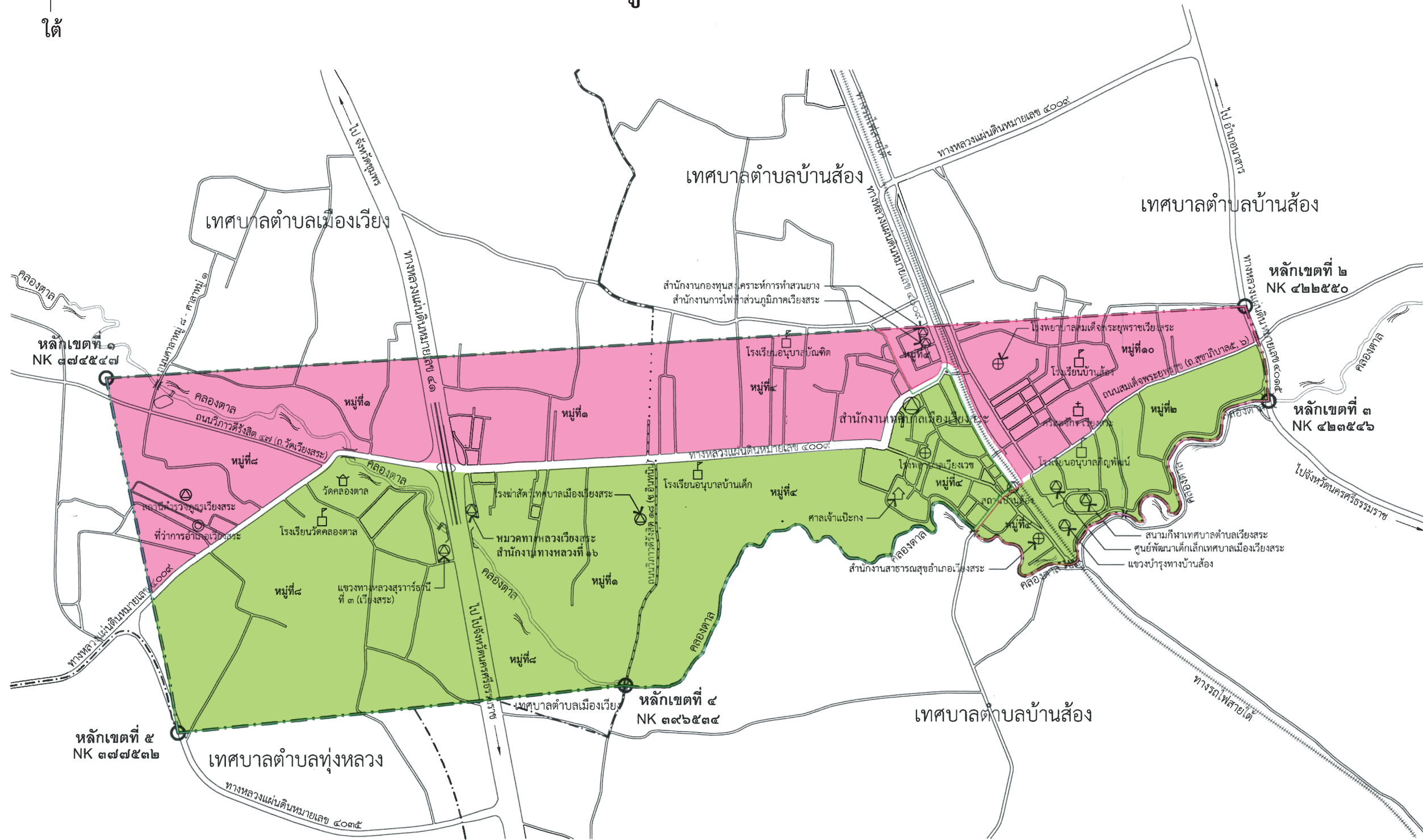
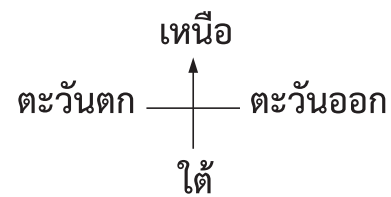
รูปแบบที่ ๑

เขตเลือกตั้งที่	จำนวนสมาชิก	ท้องที่ประกอบเป็นเขตเลือกตั้ง	จำนวนราษฎร	หมายเหตุ
๑	๖	<p>- จากหลักเขตที่ ๑ เป็นเส้นตรงไปทางทิศตะวันออกเฉียงเหนือ ตามแนวเส้นแบ่งเขตเทศบาลตำบล เวียงสระและเทศบาลตำบลเมืองเวียง พื้นที่หมู่ที่ ๑ ตำบลเวียงสระ (บางส่วน) ผ่านลำคลองตาล ผ่านทางหลวงแผ่นดินหมายเลข ๔๑ พื้นที่หมู่ที่ ๑ ตำบลเวียงสระ (บางส่วน) และตามแนวเส้นแบ่งเขตเทศบาลตำบลเวียงสระและเทศบาลตำบลบ้านส้อง หมู่ที่ ๔ ตำบลบ้านส้อง (บางส่วน) จดสามแยกถนนวิภาวดีรังสิต ๒๑ (ช.เมโทร ๒) เลี้ยวขวาไปทางทิศตะวันออกเฉียงใต้ จดทางหลวงแผ่นดินหมายเลข ๔๐๐๙ บริเวณตรงข้ามสำนักงานเทศบาลตำบลเวียงสระ เลี้ยวซ้ายไปทางทิศตะวันออกเฉียงเหนือ ตามแนวทางหลวงแผ่นดินหมายเลข ๔๐๐๙ เลี้ยวขวาไปทางทิศตะวันออกเฉียงเหนือบริเวณทางโค้งตรงข้ามโรงพยาบาลสมเด็จพระยุพราชเวียงสระ จดแนวทางรถไฟสายใต้ เลี้ยวขวาไปทางทิศตะวันตกเฉียงใต้ พื้นที่หมู่ที่ ๔ ตำบลบ้านส้อง (บางส่วน) บริเวณสถานีรถไฟบ้านส้อง ผ่านป้อมสันติ และต่อไปตามถนนวิภาวดีรังสิต ๖ (ถนนคลองหน) จดสะพานคลองหน เลี้ยวขวาไปทางทิศตะวันตกเฉียงเหนือ ตามแนวลำคลองตาลเป็นเส้นแบ่งแนวเขตเทศบาลตำบลเวียงสระและเทศบาลตำบลบ้านส้อง พื้นที่หมู่ที่ ๔ ตำบลบ้านส้อง (บางส่วน) ผ่านสะพานด้านหลังศาลเจ้าแป๊ะก๊ง ผ่านสะพานอินทนิล ผ่านหลักเขตที่ ๔ พื้นที่หมู่ที่ ๑ ตำบลเวียงสระ (บางส่วน) ต่อไปตามแนวเส้นแบ่งเขตเทศบาลตำบลเวียงสระและเทศบาลตำบลเมืองเวียง พื้นที่หมู่ที่ ๘ ตำบลเวียงสระ (บางส่วน) ผ่านทางหลวงแผ่นดินหมายเลข ๔๑ จดหลักเขตที่ ๕ เลี้ยวขวาไปทางทิศตะวันตกเฉียงเหนือ ผ่านทางหลวงแผ่นดินหมายเลข ๔๐๐๙ จดหลักเขตที่ ๑ สิ้นสุดแนวเขต</p>	๔,๖๙๓	

รูปแบบที่ ๑

เขตเลือกตั้งที่	จำนวนสมาชิก	ท้องที่ประกอบเป็นเขตเลือกตั้ง	จำนวนราษฎร	หมายเหตุ
๒		<p>- จากสามแยกถนนวิภาวดีรังสิต ๒๑ (ช.เมโทร ๒) เป็นเส้นตรงไปทางทิศตะวันออกเฉียงเหนือตามแนวเส้นแบ่งเขตเทศบาลตำบลเวียงสระและเทศบาลตำบลบ้านส้อง พื้นที่หมู่ที่ ๔ ตำบลบ้านส้อง (บางส่วน) ผ่านทางหลวงแผ่นดินหมายเลข ๔๐๐๙ ผ่านทางรถไฟสายใต้ จุดหลักเขตที่ ๒ พื้นที่หมู่ที่ ๑๐ ตำบลบ้านส้อง (บางส่วน) เลี้ยวขวาไปทางทิศใต้ตามแนวทางหลวงแผ่นดินหมายเลข ๔๐๑๕ ผ่านสี่แยกบ้านส้องเหนือ ผ่านลำคลองตาล จุดหลักเขตที่ ๓ เลี้ยวขวาไปทางทิศตะวันตกเฉียงใต้ตามแนวลำคลองตาลเป็นเส้นแบ่งแนวเขตเทศบาลตำบลเวียงสระและเทศบาลตำบลบ้านส้อง พื้นที่หมู่ที่ ๒ ตำบลบ้านส้อง (บางส่วน) ผ่านสะพานภราดร ผ่านสะพานโค้งทางรถไฟสายใต้ ผ่านสะพานหน้าวัดบ้านส้อง จุดสะพานคลองหน เลี้ยวขวาไปทางทิศตะวันออกเฉียงเหนือตามแนวถนนวิภาวดีรังสิต ๖ (ถนนคลองหน) ผ่านสถานีรถไฟบ้านส้อง จุดทางรถไฟสายใต้ เลี้ยวซ้ายไปทางทิศตะวันตกเฉียงใต้ตามแนวทางรถไฟสายใต้ จุดจุดตัดทางข้ามทางรถไฟสายใต้ตรงข้ามโรงพยาบาลสมเด็จพระยุพราชเวียงสระ เลี้ยวขวาไปทางทิศตะวันตกเฉียงใต้ จุดทางหลวงแผ่นดินหมายเลข ๔๐๐๙ เลี้ยวขวาไปทางทิศตะวันตกเฉียงเหนือ บริเวณตรงข้ามสำนักงานเทศบาลตำบลเวียงสระ ไปตาม ถนนวิภาวดีรังสิต ๒๑ (ช.เมโทร ๒) จุดสามแยกถนนวิภาวดีรังสิต ๒๑ (ช.เมโทร ๒) ตามแนวเส้นแบ่งเขตเทศบาลตำบลเวียงสระและเทศบาลตำบลบ้านส้อง พื้นที่หมู่ที่ ๔ ตำบลบ้านส้อง (บางส่วน) สิ้นสุดแนวเขต</p>	๔,๗๑๗	

แผนที่แบ่งเขตเลือกตั้งเทศบาลตำบลเวียงสระ รูปแบบที่ ๒



- เขตเลือกตั้งที่ ๑ หมู่ที่ ๘ ต.เวียงสระ (บางส่วน) และหมู่ที่ ๔, ๒ ต.บ้านส้อง (บางส่วน) ประชากร ๔,๖๙๓ คน
- เขตเลือกตั้งที่ ๒ หมู่ที่ ๘, ๑ ต.เวียงสระ (บางส่วน) และหมู่ที่ ๔, ๑๐ ต.บ้านส้อง (บางส่วน) ประชากร ๔,๙๑๒ คน

เอกสารแนบท้ายประกาศสำนักงานคณะกรรมการการเลือกตั้งประจำจังหวัดสุราษฎร์ธานี
เรื่อง รูปแบบการแบ่งเขตเลือกตั้งสมาชิกสภาเทศบาลตำบลเวียงสระ อำเภอเวียงสระ
เพื่อรับฟังความคิดเห็นและข้อเสนอแนะจากประชาชนในเขตเลือกตั้ง

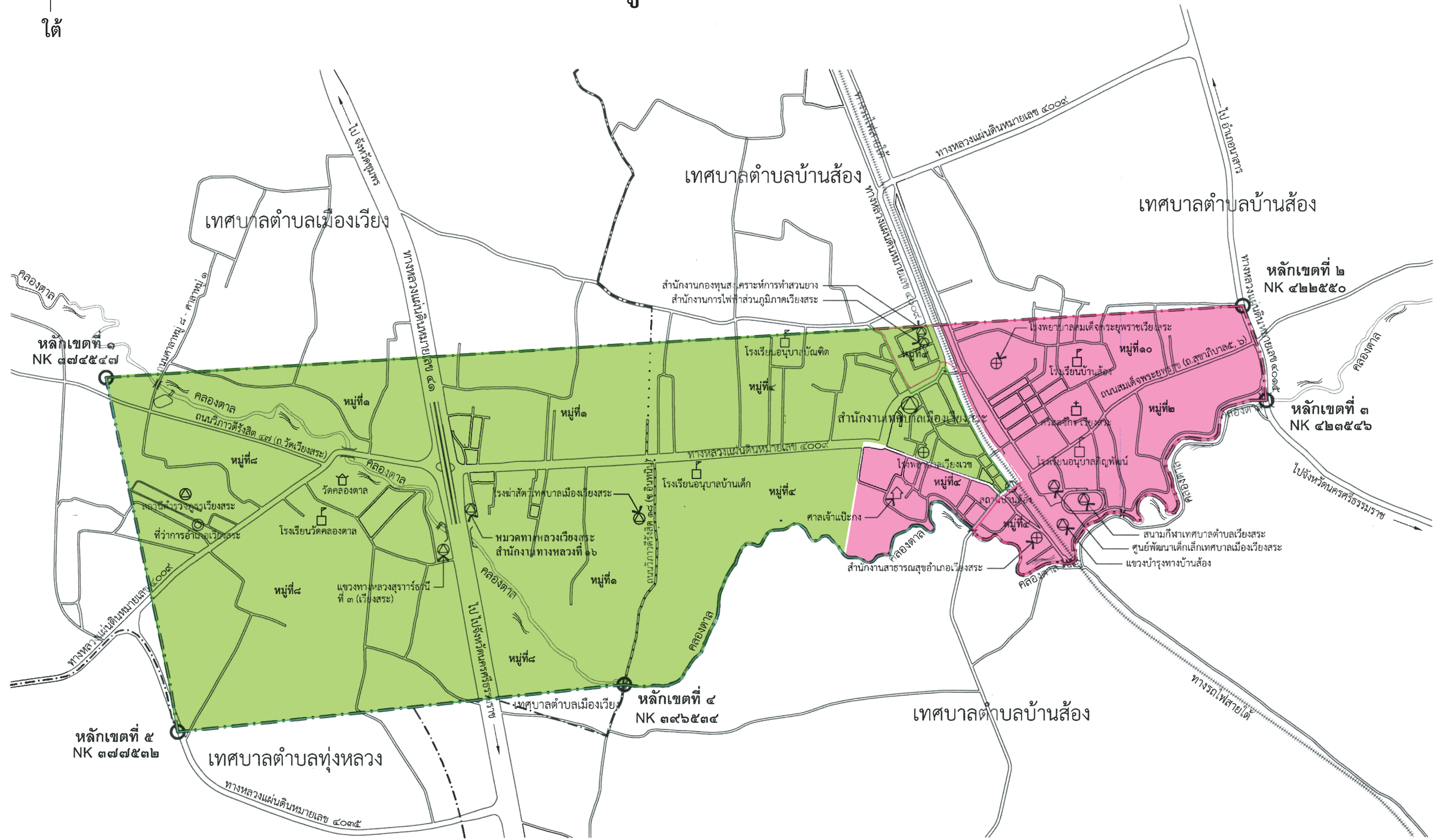
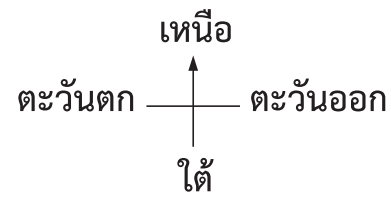
รูปแบบที่ ๒

เขตเลือกตั้งที่	จำนวนสมาชิก	ท้องที่ประกอบเป็นเขตเลือกตั้ง	จำนวนราษฎร	หมายเหตุ
๑		<p>- จากทางหลวงแผ่นดินหมายเลข ๔๐๐๙ บริเวณสามแยกถนนเลี้ยวเมือง ไปทางทิศตะวันออกเฉียงเหนือ พื้นที่หมู่ที่ ๘ ตำบลเวียงสระ (บางส่วน) ผ่านทางหลวงแผ่นดินหมายเลข ๔๑ (สี่แยก เวียงสระ) พื้นที่หมู่ที่ ๑ ตำบลเวียงสระ (บางส่วน) และหมู่ที่ ๔ ตำบลบ้านส้อง (บางส่วน) ต่อไปตามทางหลวงแผ่นดินหมายเลข ๔๐๐๙ ผ่านสามแยกนาสาร (หน้าธนาคารกสิกรไทย) เลี้ยวขวาไปทางทิศตะวันออกเฉียงเหนือทางโค้งตรงข้ามโรงพยาบาลสมเด็จพระยุพราชเวียงสระ จดแนวทางรถไฟสายใต้ เลี้ยวขวาไปทางทิศตะวันออกเฉียงใต้ พื้นที่หมู่ที่ ๔ ตำบลบ้านส้อง (บางส่วน) จดแนวเส้นแบ่งเขตหมู่บ้านระหว่างหมู่ที่ ๒ หมู่ที่ ๔ และหมู่ที่ ๑๐ ตำบลบ้านส้อง เลี้ยวซ้ายไปทางทิศตะวันออกเฉียงเหนือตามแนวเส้นแบ่งเขตหมู่บ้านระหว่างหมู่ที่ ๒ และหมู่ที่ ๑๐ ตำบลบ้านส้อง ผ่านทางรถไฟสายใต้บริเวณหน้าสถานีรถไฟบ้านส้อง จดถนนสมเด็จพระยุพราช ต่อไปจดสี่แยกบ้านส้องเหนือ พื้นที่หมู่ที่ ๒ ตำบลบ้านส้อง (บางส่วน) เลี้ยวขวาไปทางทิศใต้ตามแนวทางหลวงแผ่นดินหมายเลข ๔๐๑๕ จดหลักเขตที่ ๓ เลี้ยวขวาไปทางทิศตะวันตกเฉียงใต้ตามแนวลำคลองตาลเป็นเส้นแบ่งแนวเขตเทศบาลตำบลเวียงสระและเทศบาลตำบลบ้านส้อง พื้นที่หมู่ที่ ๒ ตำบลบ้านส้อง (บางส่วน) ผ่านสะพานภราดร ผ่านสะพานโค้งรถไฟ ผ่านสะพานหน้าวัดบ้านส้อง ผ่านสะพานคลองหน ผ่านสะพานด้านหลังศาลเจ้าแป๊ะกั๋ง พื้นที่หมู่ที่ ๔ ตำบลบ้านส้อง (บางส่วน) ผ่านสะพานอินทนิล ผ่านหลักเขตที่ ๔ พื้นที่หมู่ที่ ๑ ตำบลเวียงสระ (บางส่วน) ต่อไปตามแนวเส้นแบ่งเขตเทศบาลตำบลเวียงสระและเทศบาลตำบลเมืองเวียง พื้นที่หมู่ที่ ๘ ตำบลเวียงสระ (บางส่วน) ผ่านทางหลวงแผ่นดินหมายเลข ๔๑ จดหลักเขตที่ ๕ เลี้ยวขวาไปทางทิศตะวันตกเฉียงเหนือ จดทางหลวงแผ่นดินหมายเลข ๔๐๐๙ สิ้นสุดแนวเขต</p>	๔,๔๙๘	

รูปแบบที่ ๒

เขตเลือกตั้งที่	จำนวนสมาชิก	ท้องที่ประกอบเป็นเขตเลือกตั้ง	จำนวนราษฎร	หมายเหตุ
๒	๖	<p>- จากหลักเขตที่ ๑ เป็นเส้นตรงไปทางทิศตะวันออกเฉียงเหนือ ตามแนวเส้นแบ่งเขตเทศบาลตำบล เวียงสระและเทศบาลตำบลเมืองเวียง พื้นที่ หมู่ที่ ๑ ตำบลเวียงสระ (บางส่วน) ผ่านลำคลองตาล ผ่านทางหลวงแผ่นดินหมายเลข ๔๑ และตามแนวเส้นแบ่งเขตเทศบาลตำบลเวียงสระและเทศบาลตำบลบ้านส้อง หมู่ที่ ๔ ตำบลบ้านส้อง (บางส่วน) ผ่านทางหลวงแผ่นดินหมายเลข ๔๐๐๙ ผ่านทางรถไฟสายใต้ พื้นที่หมู่ที่ ๑๐ ตำบลบ้านส้อง (บางส่วน) จดหลักเขตที่ ๒ เลี้ยวขวาไปทางทิศใต้ตามแนวทางหลวงแผ่นดินหมายเลข ๔๐๑๕ จด สี่แยกบ้านส้องเหนือ เลี้ยวขวาไปทางทิศตะวันตกเฉียงใต้ ตามแนวถนนสมเด็จพระยุพราช จดทางรถไฟสายใต้ เลี้ยวขวาไปทางทิศตะวันตกเฉียงเหนือตามแนวถนนสมเด็จพระยุพราช จดสามแยกบริเวณหน้าโรงพยาบาลสมเด็จพระยุพราช เวียงสระ เลี้ยวขวาไปทางทิศตะวันตกเฉียงใต้ข้ามจุดตัดทางข้ามรถไฟสายใต้ จดทางหลวงแผ่นดินหมายเลข ๔๐๐๙ เลี้ยวซ้ายไปทางทิศตะวันตกเฉียงใต้ตามแนวทางหลวงแผ่นดินหมายเลข ๔๐๐๙ ผ่านสามแยกนาสาร (หน้าธนาคารกสิกรไทย) ผ่านทางหลวงแผ่นดินหมายเลข ๔๑ (สี่แยกเวียงสระ) พื้นที่ หมู่ที่ ๑ ตำบลเวียงสระ (บางส่วน) และพื้นที่หมู่ที่ ๘ ตำบลเวียงสระ (บางส่วน) จดแนวเส้นแบ่งเขตเทศบาลตำบลเวียงสระและเทศบาลตำบลเมืองเวียง เลี้ยวขวาไปทางทิศตะวันตกเฉียงเหนือตามแนวเส้นแบ่งเขตเทศบาลตำบลเวียงสระและเทศบาลตำบลเมืองเวียง จดหลักเขตที่ ๑ สิ้นสุดแนวเขต</p>	๔,๙๑๒	

แผนที่แบ่งเขตเลือกตั้งเทศบาลตำบลเวียงสระ รูปแบบที่ ๓



- เขตเลือกตั้งที่ ๑ หมู่ที่ ๑, ๘ ต.เวียงสระ (บางส่วน) และหมู่ที่ ๔ ต.บ้านส้อง (บางส่วน) ประชากร ๔,๖๘๔ คน
- เขตเลือกตั้งที่ ๒ หมู่ที่ ๒, ๔, ๑๐ ต.บ้านส้อง (บางส่วน) ประชากร ๔,๗๒๖ คน

เอกสารแนบท้ายประกาศสำนักงานคณะกรรมการการเลือกตั้งประจำจังหวัดสุราษฎร์ธานี
เรื่อง รูปแบบการแบ่งเขตเลือกตั้งสมาชิกสภาเทศบาลตำบลเวียงสระ อำเภอเวียงสระ
เพื่อรับฟังความคิดเห็นและข้อเสนอแนะจากประชาชนในเขตเลือกตั้ง

รูปแบบที่ ๓

เขตเลือกตั้งที่	จำนวนสมาชิก	ท้องที่ประกอบเป็นเขตเลือกตั้ง	จำนวนราษฎร	หมายเหตุ
๑	๖	<p>- จากหลักเขตที่ ๑ เป็นเส้นตรงไปทางทิศตะวันออกเฉียงเหนือ ตามแนวเส้นแบ่งเขตเทศบาลตำบล เวียงสระและเทศบาลตำบลเมืองเวียง พื้นที่หมู่ที่ ๑ ตำบลเวียงสระ (บางส่วน) ผ่านลำคลองตาล ผ่านทางหลวงแผ่นดินหมายเลข ๔๑ พื้นที่หมู่ที่ ๑ ตำบลเวียงสระ (บางส่วน) และตามแนวเส้นแบ่งเขตเทศบาลตำบล เวียงสระและเทศบาลตำบลบ้านส้อง หมู่ที่ ๔ ตำบลบ้านส้อง (บางส่วน) ผ่านทางหลวงแผ่นดินหมายเลข ๔๐๐๙ จดทางรถไฟสายใต้ เลี้ยวขวาไปทางทิศตะวันออกเฉียงใต้ ตามแนวทางรถไฟสายใต้ จดสามแยกหน้าโรงพยาบาลสมเด็จพระยุพราชเวียงสระ เลี้ยวขวาไปทางทิศตะวันตกเฉียงใต้ จดสถานีรถไฟบ้านส้อง เลี้ยวขวาไปทางทิศตะวันตกเฉียงใต้ ผ่านป้อมสันติ จดสี่แยกเลี้ยวขวาไปทางทิศตะวันตกเฉียงเหนือ ตามแนวถนนวิภาวดีรังสิต (ถนนสุขาภิบาล ๑) จดทางหลวงแผ่นดินหมายเลข ๔๐๐๙ (สามแยกนาสาร) ต่อไปจดซอยอาทิตย์ เลี้ยวซ้ายไปทางทิศตะวันตกเฉียงใต้ตามซอยอาทิตย์ จดลำคลองตาล เลี้ยวขวาไปทางทิศตะวันตกเฉียงใต้ตามแนวลำคลองตาลแนวเส้นแบ่งเขตเทศบาลตำบลเวียงสระและเทศบาลตำบลบ้านส้อง หมู่ที่ ๔ ตำบลบ้านส้อง (บางส่วน) ผ่านสะพานอินทนิล ผ่านหลักเขตที่ ๔ พื้นที่หมู่ที่ ๑ ตำบลเวียงสระ (บางส่วน) ต่อไปตามแนวเส้นแบ่งเขตเทศบาลตำบลเวียงสระและเทศบาลตำบลเมืองเวียง พื้นที่หมู่ที่ ๘ ตำบลเวียงสระ (บางส่วน) ผ่านทางหลวงแผ่นดินหมายเลข ๔๑ จดหลักเขตที่ ๕ เลี้ยวขวาไปทางทิศตะวันตกเฉียงเหนือ ผ่านทางหลวงแผ่นดินหมายเลข ๔๐๐๙ จดหลักเขตที่ ๑ สิ้นสุดแนวเขต</p>	๔,๖๘๔	

เอกสารแนบท้ายประกาศสำนักงานคณะกรรมการการเลือกตั้งประจำจังหวัดสุราษฎร์ธานี
เรื่อง รูปแบบการแบ่งเขตเลือกตั้งสมาชิกสภาเทศบาลตำบลเวียงสระ อำเภอเวียงสระ
เพื่อรับฟังความคิดเห็นและข้อเสนอแนะจากประชาชนในเขตเลือกตั้ง

รูปแบบที่ ๓

เขตเลือกตั้งที่	จำนวนสมาชิก	ท้องที่ประกอบเป็นเขตเลือกตั้ง	จำนวนราษฎร	หมายเหตุ
๒	๖	- จากแนวทางรถไฟสายใต้ เป็นเส้นตรงไปทางทิศตะวันออกเฉียงเหนือ ตามแนวเส้นแบ่งเขตเทศบาลตำบลเวียงสระและเทศบาลตำบลบ้านส้อง พื้นที่หมู่ที่ ๑๐ ตำบลบ้านส้อง (บางส่วน) จุดหลักเขตที่ ๒ เลี้ยวขวาไปทางทิศใต้ตามแนวทางหลวงแผ่นดินหมายเลข ๔๐๑๕ ผ่านสี่แยกบ้านส้องเหนือ พื้นที่หมู่ที่ ๒ ตำบลบ้านส้อง (บางส่วน) ผ่านลำคลองตาล จุดหลักเขตที่ ๓ เลี้ยวขวา ไปทางทิศตะวันตกเฉียงใต้ตามแนวลำคลองตาลเป็นเส้นแบ่งแนวเขตเทศบาลตำบลเวียงสระและเทศบาลตำบลบ้านส้อง พื้นที่หมู่ที่ ๒ ตำบลบ้านส้อง (บางส่วน) ผ่านสะพานภราดร ผ่านสะพานโค้งทางรถไฟสายใต้ ผ่านสะพานหน้าวัดบ้านส้อง พื้นที่หมู่ที่ ๔ ตำบลบ้านส้อง (บางส่วน) ผ่านสะพานคลองหน ผ่านสะพานด้านหลังศาลเจ้าแป๊ะก๊ง จุดท้ายซอยอาทิตย์ เลี้ยวขวาไปทางทิศตะวันออกเฉียงเหนือตามแนวซอยอาทิตย์ จุดทางหลวงแผ่นดินหมายเลข ๔๐๐๙ เลี้ยวขวาไปทางทิศตะวันออกเฉียงใต้ ผ่านสามแยกนาสาร ไปตามถนนวิภาวดีรังสิต (ถนนสุขาภิบาล ๑) จุดสี่แยกเลี้ยวซ้าย ผ่านป้อมสันติ ผ่านสถานีรถไฟบ้านส้อง ผ่านทางรถไฟสายใต้ พื้นที่หมู่ที่ ๒ ตำบลบ้านส้อง (บางส่วน) เลี้ยวซ้ายไปทางทิศตะวันตกเฉียงเหนือ ตามแนวทางรถไฟสายใต้ จุดแนวเส้นแบ่งเขตเทศบาลตำบลเวียงสระและเทศบาลตำบลบ้านส้อง พื้นที่หมู่ที่ ๑๐ ตำบลบ้านส้อง (บางส่วน) สิ้นสุดแนวเขต	๔,๗๒๖	

แบบเสนอความเห็นและข้อเสนอแนะรูปแบบการแบ่งเขตเลือกตั้งสมาชิกสภาเทศบาล จังหวัดสุราษฎร์ธานี

ทำที่.....
.....
.....
.....

วันที่ มกราคม ๒๕๖๘

เรื่อง ขอเสนอข้อคิดเห็นและข้อเสนอแนะเกี่ยวกับรูปแบบการแบ่งเขตเลือกตั้งสมาชิกสภาเทศบาล จังหวัดสุราษฎร์ธานี
เรียน ผู้อำนวยการการเลือกตั้งประจำจังหวัดสุราษฎร์ธานี

ตามประกาศผู้อำนวยการการเลือกตั้งประจำจังหวัดสุราษฎร์ธานี เรื่องรูปแบบการแบ่งเขตเลือกตั้งสมาชิกสภาเทศบาล จังหวัดสุราษฎร์ธานี ลงวันที่ ๑๗ มกราคม ๒๕๖๘ นั้น

ข้าพเจ้า (นาย/นาง/นางสาว).....อายุ.....ปี
อาชีพ..... ที่อยู่ตามทะเบียนบ้าน บ้านเลขที่..... หมู่ที่..... ถนน.....
ตำบล..... อำเภอ..... จังหวัดสุราษฎร์ธานี หมายเลขโทรศัพท์

ขอเสนอข้อคิดเห็นและข้อเสนอแนะเกี่ยวกับรูปแบบการแบ่งเขตเลือกตั้งสมาชิกสภาเทศบาล จังหวัดสุราษฎร์ธานี
เทศบาลอำเภอ.....จังหวัดสุราษฎร์ธานี ดังต่อไปนี้

๑. รูปแบบที่มีความเหมาะสมที่สุดคือ รูปแบบที่
๒. เหตุผลประกอบ/สนับสนุน.....

.....
.....
.....

๓. ข้อเสนอแนะอื่นๆ (ถ้า).....

.....
.....
.....

๔. รูปแบบที่เสนอเพิ่มเติม (ถ้ามี)

.....
.....
.....

จึงเรียนมาเพื่อโปรดพิจารณาดำเนินการต่อไป

ขอแสดงความนับถือ

(ลงชื่อ).....

(.....)

- หมายเหตุ : ๑. กรุณาส่งไปยังสำนักงานคณะกรรมการการเลือกตั้งประจำจังหวัดสุราษฎร์ธานี ศาลากลางจังหวัดสุราษฎร์ธานี (หลังเก่า) ถนนดอนนก ตำบลมะขามเตี้ย อำเภอเมืองฯ จังหวัดสุราษฎร์ธานี ๘๔๐๐๐ หรือ ทางโทรสารหมายเลข ๐๗๗ ๒๘๑๕๗๒ ภายในวันที่ ๓๑ มกราคม ๒๕๖๘
๒. แบบฟอร์มนี้เป็นเพียงแนวทางและสามารถปรับได้ตามความเหมาะสม